

ООО Научно-исследовательское предприятие «Архика»

603009, г. Нижний Новгород, ул. Арсеньева, д. 1  
ОГРН 1045207699250, ИНН 5261041113, КПП 526101001  
тел. (831)4643267, 89047997150, e-mail: anufrieva.i@yandex.ru

Утверждаю \_\_\_\_\_  
Директор ООО Научно-  
исследовательского  
предприятия «Архика»  
Ануфриева И.В.



**Документация о выполненных археологических полевых работах, содержащая результаты исследований, в соответствии с которыми определяется наличие или отсутствие объектов, обладающих признаками объектов культурного (археологического) наследия, на земельном участке, выделенном под строительство объекта «Жилой комплекс, расположенный по адресу: Нижегородская область, г. Бор, ул. Воровского, участок с кадастровым номером 52:19:0206049:1236».**

г. Нижний Новгород

2025 г.

Документация о выполненных археологических полевых работах, содержащая результаты исследований, в соответствии с которыми определяется наличие или отсутствие объектов, обладающих признаками объектов культурного (археологического) наследия, на земельном участке, выделенном под строительство объекта «Жилой комплекс, расположенный по адресу: Нижегородская область, г. Бор, ул. Воровского, участок с кадастровым номером 52:19:0206049:1236».

Научно-исследовательским предприятием «Архика» было проведено археологическое обследование земельного участка, выделенного под строительство объекта «Жилой комплекс, расположенный по адресу: Нижегородская область, г. Бор, ул. Воровского, участок с кадастровым номером 52:19:0206049:1236», с целью сбора материалов для археологической экспертизы на предмет выявления памятника археологии (открытый лист №Р018-00103-00/03684895) (илл. 1-4, 7-9). Участок находится на территории города Бор в зоне жилой застройки на южной стороне улицы Воровского. Площадь участка 2902 кв.м. Обследование включало опрос местных жителей с целью получения информации о находках на данной территории каких-либо древних предметов, визуальное ее изучение с поиском подъемного материала, заложение и исследование малометражного разведочного шурфа. Грунт в шурфе раскапывался по слоям с ручной переборкой до уровня материка.

Район археологического обследования расположен на территории Волжского левобережья в низменном лесном Заволжье. Он относится к средней части широтно-вытянутой Унженско-Ветлужской низины Волжской долины. Район находится на территории Волжско-Керженского низинного полесского края (так называемое Южное Заволжье). Преобладающий рельеф местности – плоский низинный с песчаными буграми, грядами и дюнами. Речная система края достаточна разветвленная, однако протяженность рек

невелика. Левобережная часть реки Волги отличается высокой степенью заболоченности. Почвы преимущественно дерново-подзолистые, сформированные на песках, супесях и легкосуглинистой песчаной морене. В поймах и на низких террасах в Волжской долине распространены дерновые аллювиальные почвы.

Участок приурочен к первой левобережной надпойменной террасе реки Волги. Он расположен в центральной части города Бор между улицами Воровского и Мичурина. К северо-западу от участка проходит улица Воровского, к юго-востоку – улица Мичурина, к востоку находится жилой дом №2 по ул. Мичурина, к западу – здание котельной (д. №6А по ул. Мичурина), к юго-западу – асфальтированная автостоянка. Землеотвод представляет собою подготовленную к строительству площадку с вырубленной растительностью и частично эскарпированным дерном. Рельеф участка спланированный. Дневная поверхность площадки относительно ровная (77-78 м абс. высоты по Балтийской системе).

В средневековье на месте современного Бора первоначально образовалась группа слободок - Везломская, Копытовская и Никольская. Постепенно жители слободок Везломская и Копытовская переселились в удачно расположенную Никольскую, никогда не заливавшуюся весенней водой, которая во всех документах стала называться Боровской. В XVI в. слободка Боровская, находясь у начала заволжской торговой дороги, преобразовалась в крупный населенный пункт - село Бор. Наиболее интенсивно процесс заселения территории будущего Борского района происходил с начала XVII в. Село Бор было государевой собственностью. В конце XVIII в. оно перешло во владение вдовы генерал-майора Бороздина и было крепостным до самой отмены крепостного права. Во второй половине XIX - начале XX вв. Бор представлял собой большое торговое село. В 1927 г. Бор получил статус рабочего поселка, а в 1938 г. - статус города.

По данным исторической картографии, в XIX - начале XX вв. населенные пункты на рассматриваемом земельном участке отсутствовали

(илл. 5, 6). Он находился у северной окраины села Мухино (совр. улица Интернациональная г. Бор), использовался под пашню и огороды. Село входило в состав Борской волости Семеновского уезда Нижегородской губернии. В 1927 г. оно вошло в границы рабочего поселка Бор. Расположенные рядом с землеотводом городские улицы застраивались 4-5-этажными домами в середине 1960-х – середине 1970-х гг.

На территории современного города Бор люди селились со времен каменного века. Известны две группы памятников археологии, которые расположены в районе урочища Моховые горы (юго-восточная окраина города Бор) и в районе озера Кривель. В районе Моховых гор известны местонахождение предметов эпохи мезолита поселок им. Ленина-1<sup>1</sup>, местонахождение предметов эпохи неолита поселок им. Ленина-2<sup>2</sup>, стоянка эпохи неолита Никола-Бор (Мордова)<sup>3</sup>, поселение эпохи бронзы Моховые горы.<sup>4</sup> В районе пойменного озера Кривель находятся стоянка эпохи неолита Кривель-3 и поселения эпохи бронзы Кривель-1, 2, 4, 5, 6.<sup>5</sup>

---

<sup>1</sup> Докучаев В.В. Материалы к оценке земель Нижегородской губернии. Естественно-историческая часть. Вып. XI. Семеновский уезд. СПб., 1886. С. 97-99; Городцов В.А. Следы неолитических стоянок в окрестностях Нижнего Новгорода / Археологические известия и заметки МАО. Т. 5. Н. Новгород, 1897. С. 69, 70; Илларионов В.Т. Обзор археологических открытий в Нижегородской губернии. Н. Новгород, 1922. С. 37; Халиков А.Х. Отчет об археологических раскопках Горьковской экспедиции в 1959 г. Архив ИА РАН. Р-1. №1928.

<sup>2</sup> Докучаев В.В. Материалы к оценке земель Нижегородской губернии. Естественно-историческая часть. Вып. XI. Семеновский уезд. СПб., 1886. С. 97-99; Городцов В.А. Следы неолитических стоянок в окрестностях Нижнего Новгорода / Археологические известия и заметки МАО. Т. 5. Н. Новгород, 1897. С. 69, 70; Илларионов В.Т. Обзор археологических открытий в Нижегородской губернии. Н. Новгород, 1922. С. 37; Жуков Б.С. Дневник раскопок Балахнинской дюнной стоянки. Архив ИИМК. Ф. 2. Оп. 1. 1923. №90; Халиков А.Х. Отчет об археологических раскопках Горьковской экспедиции в 1959 г. Архив ИА РАН. Р-1. №1928.

<sup>3</sup> Докучаев В.В. Материалы к оценке земель Нижегородской губернии. Естественно-историческая часть. Вып. XI. Семеновский уезд. СПб., 1886. С. 97-99; Городцов В.А. Следы неолитических стоянок в окрестностях Нижнего Новгорода / Археологические известия и заметки МАО. Т. 5. Н. Новгород, 1897. С. 69, 70; Городцов В.А. Остатки неолитических стоянок в с. Сормове / Действия НГУАК. Н. Новгород, 1908. Т. VII. С. 182; Илларионов В.Т. Обзор археологических открытий в Нижегородской губернии. Н. Новгород, 1922. С. 37; Цветкова И.К. Стоянки балахнинской культуры в области нижнего течения Оки / МИА. 1963. №110. Рис. 1. №20; Жуков Б.С. Дневник раскопок Балахнинской дюнной стоянки Архив ИИМК. Ф. 2. Оп. 1. 1923. №90.

<sup>4</sup> Докучаев В.В. Материалы к оценке земель Нижегородской губернии. Естественно-

На отведенном под строительство земельном участке и вблизи него объекты археологического наследия, включенные в Единый государственный реестр объектов культурного наследия (памятников истории и культуры) народов Российской Федерации, охранные зоны объектов археологического наследия, выявленные объекты археологического наследия отсутствуют.

На прилегающей территории в 2020 г. Е.В. Четвертаковым проводилось археологическое обследование участка, выделенного под строительство спортивного центра в районе дома №4 по ул. Крупской, расположенного в 178 м к юго-востоку от рассматриваемого землеотвода. В заложенном на участке шурфе были зафиксированы напластования XX-XXI вв. и почвенные напластования со слабым антропогенным воздействием, переотложенные распашкой. В результате обследования памятники археологии выявлены не были, материала ранее периода XVIII-XXI вв. не найдено.<sup>6</sup>

При визуальном обследовании участка подъемного археологического материала обнаружено не было. Для проверки наличия культурных напластований был заложен шурф размером 1x1 м.

Шурфовка на участке производилась после выпадения небольшого снега при температуре +1°. Грунт на момент шурфовки еще не промерз. В этой связи в установке на участке шурфа закрытого павильона с

---

историческая часть. Вып. XI. Семеновский уезд. СПб., 1886. С. 97-99; Городцов В.А. Следы неолитических стоянок в окрестностях Нижнего Новгорода / Археологические известия и заметки МАО. Т. 5. Н. Новгород, 1897. С. 69, 70; Илларионов В.Т. Обзор археологических открытий в Нижегородской губернии. Н. Новгород, 1922. С. 37; Кольцов Л.В. Отчет Верхневолжской археологической экспедиции за 1978 г. Архив ИА РАН. Р-1. №8301; Жилин М.Г. Отчет Горьковского отряда о разведках в Горьковской области и раскопках стоянки Окаемово-5 и разведке в Загорском и Талдомском районах Московской области в 1989 г. Архив ИА РАН. Р-1. №13462; Флягин В.А. Отчет о работе Нижегородской археологической службы в 1991 г. Т. 2. Архив ИА РАН. Р-1. №16426, 16427.

<sup>5</sup> Флягин В.А. Отчет о работе Нижегородской археологической службы в 1991 г. Т. 2. Архив ИА РАН. Р-1. №16426, 16427.

<sup>6</sup> Четвертаков Е.В. Отчет об археологических разведках на территории Нижегородской области в 2020 г. Открытый лист №2404-2020. Архив ИА РАН.

искусственными освещением и обогревом, обеспечивающим положительную температуру грунта, не было необходимости.

Шурф (илл. 10-15) был разбит в 25 м к юго-востоку-востоку от восточного угла дома №6А по ул. Мичурина и в 33 м к северу от западного угла дома №39 по ул. Интернациональной (координаты: 56.363426 сев. широты, 44.062418 вост. долготы). В шурфе была выявлена следующая стратиграфия напластований:

1. Коричневая супесь – 30-34 см. В слое содержались включения кирпичного боя, щебня, шлака, угля, антрацита, куски древесины. В нем были найдены куски фольги, осколки оконного стекла, фрагменты фаянса, фрагмент чернолощеной керамики XVIII-XX вв., фрагмент кирпично-красной с белым ангобом керамики XVIII - начала XIX вв. (илл. 16).

2. Светлая белесо-рыжая супесь – материк – на глубине 30-34 см. На поверхности материка прослеживались следы распашки.

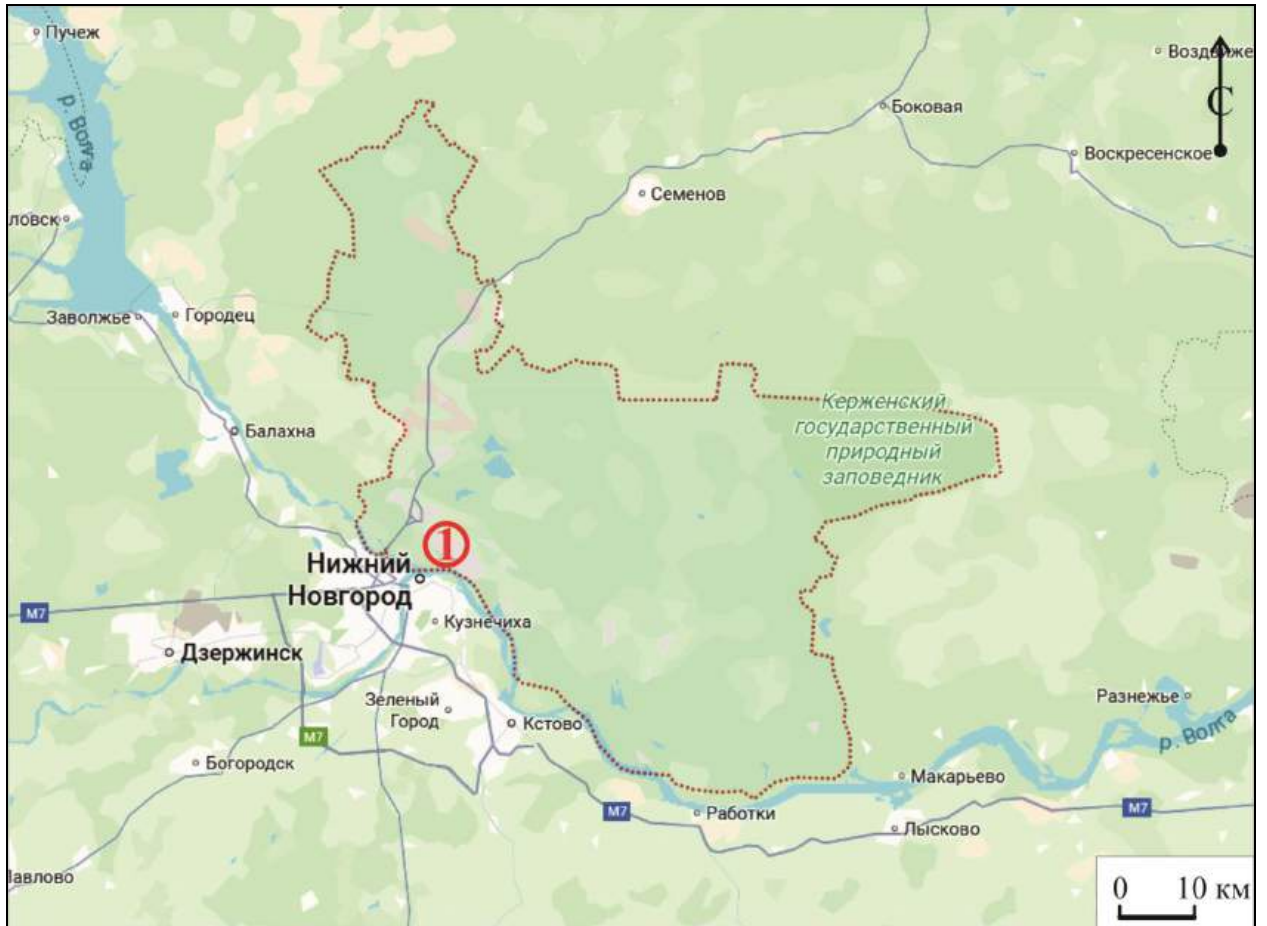
Шурфовка выявила почвенные напластования с антропогенным воздействием, переотложенные распашкой. Участок вошел в зону жилой застройки в XX в., до этого времени его хозяйственное освоение носило сельскохозяйственный характер (пашня, огороды), о чем свидетельствуют выявленные в шурфе неоднородность почвенных напластований, наличие следов распашки. Собранный немногочисленный керамический материал связан с сельскохозяйственным освоением участка и близостью его к территории деревенской застройки. Малочисленность материала не дает оснований считать слой пашни, из которого он происходит, культурным слоем поселения. Это подтверждают данные исторической картографии: земельный участок находится за пределами поселений Нового времени. В результате археологического обследования земельного участка ни отдельные памятники археологии, ни следы их разрушения в виде разрозненных не связанных с культурными напластованиями археологических материалов древнее периода XVIII-XXI вв. на его территории не обнаружены.

Таким образом, можно сделать вывод о том, что на земельном участке, выделенном под строительство объекта «Жилой комплекс, расположенный по адресу: Нижегородская область, г. Бор, ул. Воровского, участок с кадастровым номером 52:19:0206049:1236», объект археологического наследия отсутствует. Рекомендуется разрешить строительство жилого комплекса без ограничений и обременений, относящихся к охране археологического наследия.

Научный сотрудник  
ООО НИП «Архика»

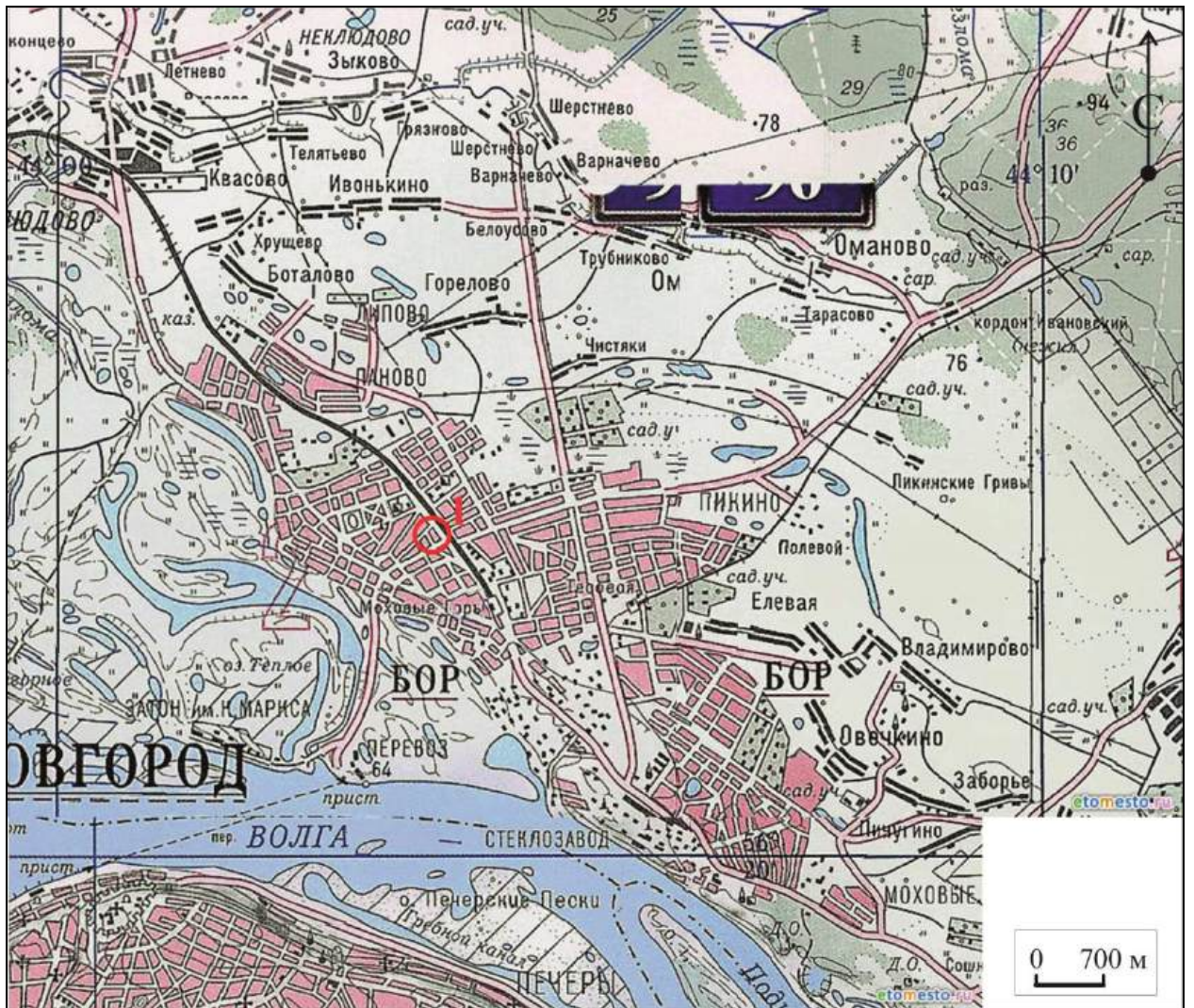


Втюрина К.Н.



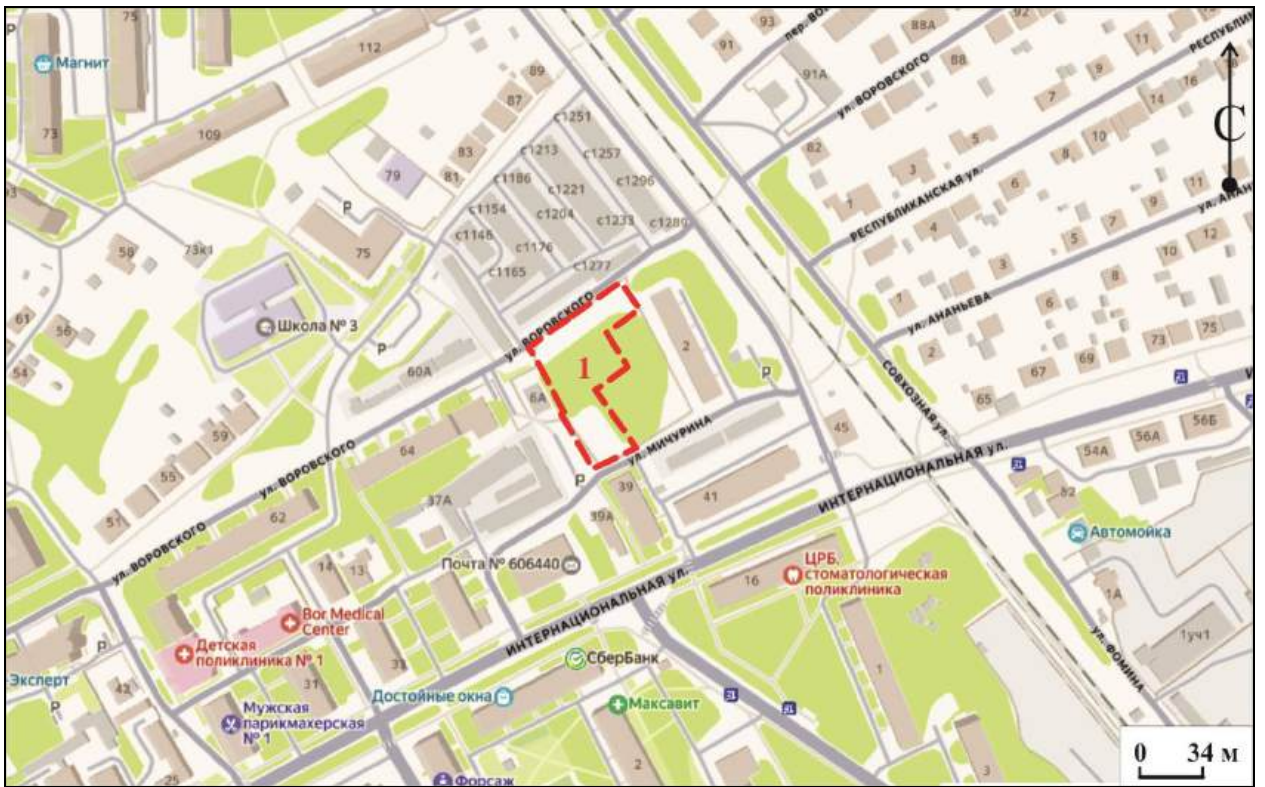
1 – земельный участок

Илл. 1. Г. Бор. Местоположение земельного участка на ул. Воровского на карте муниципального округа г. Бор.



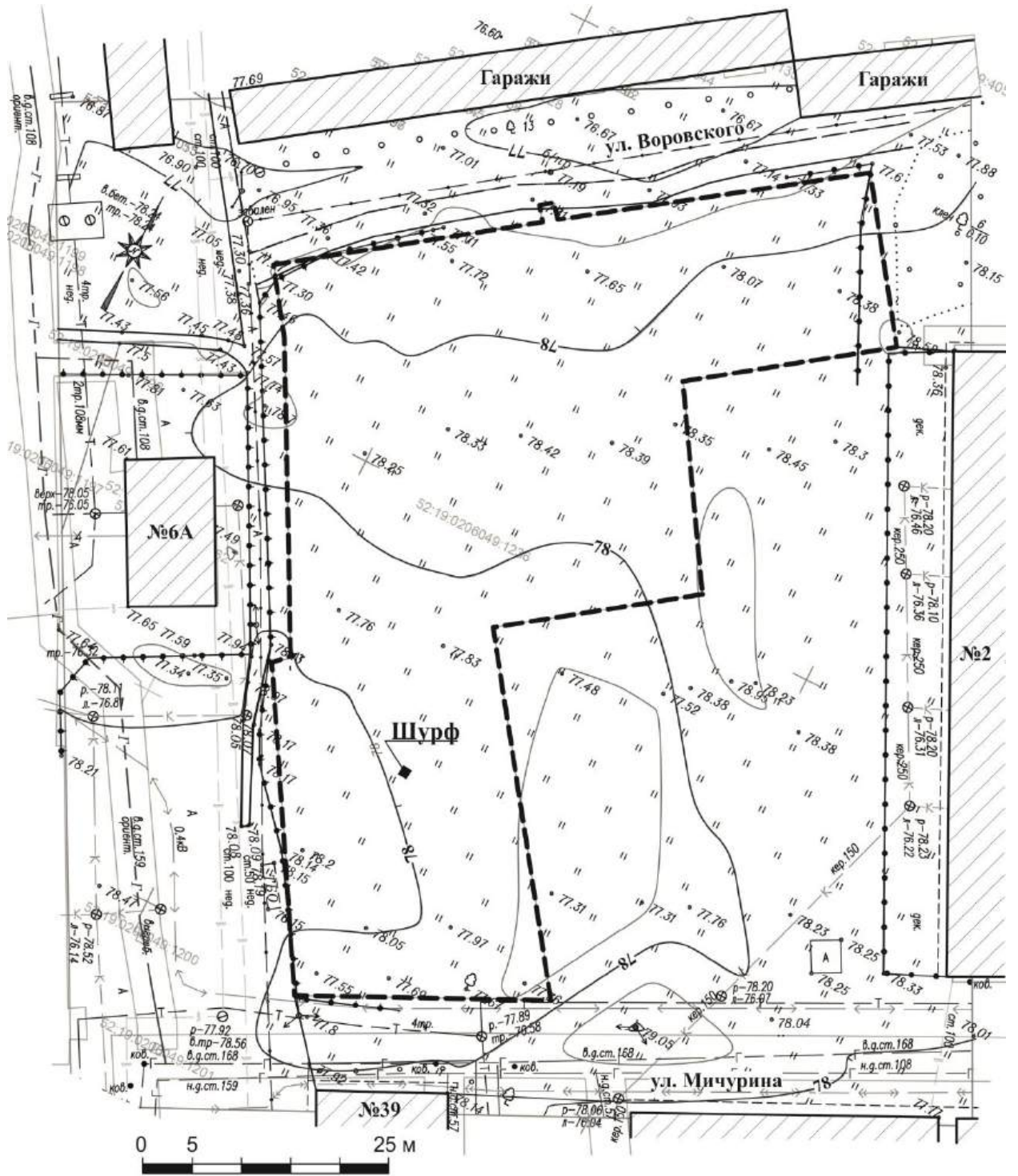
1 – земельный участок

Илл. 2. Г. Бор. Местоположение земельного участка на ул. Воровского.

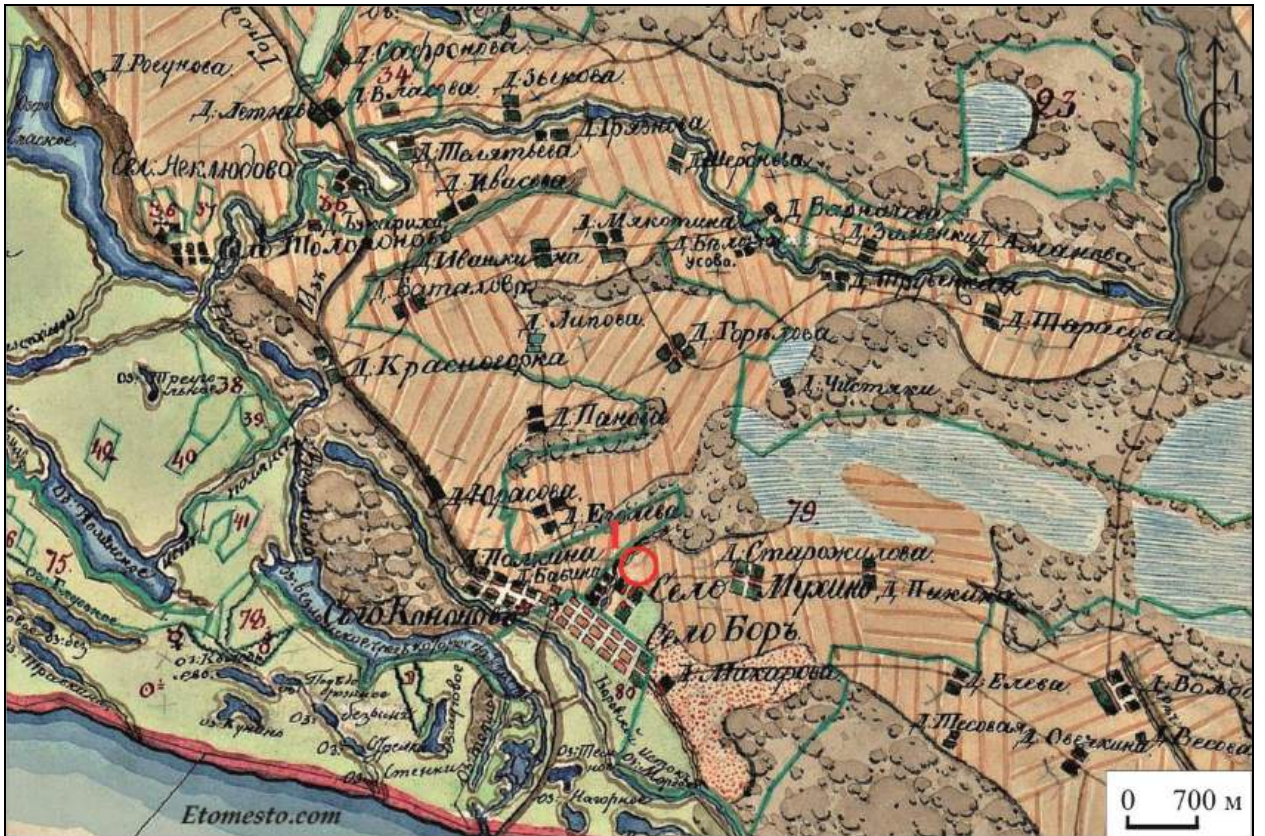


1 – земельный участок

Илл. 3. Г. Бор. Земельный участок на ул. Воровского.  
Ситуационный план.



Илл. 4. Г. Бор. Земельный участок на ул. Воровского. План.



1 – земельный участок

Илл. 5. Г. Бор. Земельный участок на ул. Воровского.  
Местоположение на топографической межевой карте  
Нижегородской губернии 1800 г.



1 – земельный участок

Илл. 6. Г. Бор. Земельный участок на ул. Воровского.  
Местоположение на топографической межевой карте  
Нижегородской губернии А.И. Менде 1850 г.



Илл. 7. Г. Бор. Земельный участок на ул. Воровского.  
Северная часть участка. Вид с юго-юго-востока.



Илл. 8. Г. Бор. Земельный участок на ул. Воровского.  
Южная часть участка. Вид с юго-востока.



Илл. 9. Г. Бор. Земельный участок на ул. Воровского.  
Восточная часть участка. Вид с северо-востока.



Илл. 10. Г. Бор. Земельный участок на ул. Воровского.  
Шурф. Общий вид с запада.



Илл. 11. Г. Бор. Земельный участок на ул. Воровского.  
Шурф. Вид с запада.



Илл. 12. Г. Бор. Земельный участок на ул. Воровского.  
Шурф после зачистки. Общий вид с запада.



Илл. 13. Г. Бор. Земельный участок на ул. Воровского.  
Шурф. Восточный борт. Вид с запада.



Илл. 14. Г. Бор. Земельный участок на ул. Воровского.  
Шурф после засыпки. Вид с запада.



Илл. 15. Г. Бор. Земельный участок на ул. Воровского.  
Шурф. Рабочий момент. Вид с запада.



Илл. 16. Г. Бор. Земельный участок на ул. Воровского.  
Шурф. Слой коричневой супеси.  
Фрагменты стенок керамических сосудов.  
Керамика: 1 – чернолощенная;  
2 – кирпично-красная с белым ангобом.